


Sistema di gestione per la Qualità UNI EN ISO 9001:2015	Modulo lavoro	Pagina 1 di 3	I. I. S.S. "E VANONI" MENAGGIO 
	Allegato ML 2-08 PROGRAMMA SVOLTO	Versione 10 aprile 2024	

ANNO SCOLASTICO	2023/2024
CLASSE	1 G
MATERIA	Geografia
DOCENTE	La Femina Adriano

ARGOMENTI SVOLTI
ARGOMENTI SVOLTI IN DIDATTICA DIGITALE INTEGRATA

Strumenti della Geografia

Gli strumenti della geografia. Che cose studia la geografia, le carte geografiche tradizionali, l'orientamento, la statistica e i grafici, i dati visibili, tabelle, indicatori demografici ed economici. Meridiani, paralleli, latitudine e longitudine, le coordinate geografiche, i fusi orari, il clima in base alla distanza dall'equatore, emisferi e tropici.

I Flussi migratori

Differenza tra emigrazione e immigrazione. Perché si emigra? La doppia assenza, i rischi. Le diverse tipologie di migranti: Profughi, rifugiati, clandestini e irregolari, Il permesso di soggiorno e il visto d'ingresso. Cause, esempi pratici e spunti di riflessione dal locale al globale, nazionali e internazionali. Immagini proiettate riguardo la tematica dell'emigrazione in Europa. Gli immigrati, centri clandestini, rotte e arrivi. Film, documentario sul tema dell'immigrazione dal titolo "Quando sei nato non puoi più nasconderti". Spunti di riflessione e dibattito costruttivo.

Gli Stati Europei e le loro capitali

Conosciamo tutti gli Stati Europei e le loro capitali. Saper Localizzare e raccogliere dati su carta muta interattiva. Il ruolo della città capitale. L'Unione Europea, definizione, Stati Membri, Membri che non usano l'euro e Stati candidati.

Conosciamo le lingue d'Europa


Accenni di geografia linguistica. Lingue latino-romanze, germaniche, slave. Lingua ufficiale e lingua standard. Differenze, casi ed esempi. Culture, lingue e religioni presenti in Europa. Carta geografica delle principali religioni presenti in Europa. Cattolici, protestanti, ortodossi, musulmani, altre religioni e aree di culti animistici. Prove pratiche e controllo delle esercitazioni

Tipi di agricoltura

Agricoltura di sussistenza, di mercato e di piantagione. Differenza tra agricoltura intensiva ed estensiva. Monocoltura e policoltura. I fattori che incidono sull'agricoltura (terreno, clima, altitudine, precipitazioni e temperatura). L'agricoltura nelle zone temperate al di sotto dei 1000 metri e alla latitudine zero e zone equatoriali possibile tra i 1000 e i 2000 metri di altezza.

I quattro motori dell'Europa

La distribuzione delle attività economiche. Differenze tra azienda, impresa, industria e ditta. Micro, piccola, media e grande impresa. Esempi locali e nazionali, fatturati e numero dipendenti. Four Motors for Europe, le quattro regioni intensamente industrializzate dell'Unione europea. Il Baden-Württemberg, la Catalogna, la Lombardia e il Rodano-Alpi. Città principali e caratteristiche.

Sistema di gestione per la Qualità UNI EN ISO 9001:2015	Modulo lavoro	Pagina 2 di 3	I. I. S.S. " E VANONI" MENAGGIO 
	Allegato ML 2-08 PROGRAMMA SVOLTO	Versione 10 aprile 2024	

Geostoria e periodizzazione dell' uomo nei contesti geografici del pianeta

Cosa studia la geostoria? Preistoria, epoca antica , medioevo , età moderna e età contemporanea.

Lo sviluppo delle malattie e fattori ambientali .

Malattie infettive, croniche o generative e genetiche o ereditarie . Epidemia e pandemia . Malattie endemiche .Le malattie infettive trasmesse via aerea , senza vettore , con vettore e veicoli .

Aree di diffusione della malaria , febbre gialla e malattia del sonno .

Gli agenti patogeni come vermi , insetti parassiti e microscopici protozoi unicellulari .

Esercitazione su carta muta dell' Europa fisica e politica .

Localizzazione degli Stati .

Le fonti energetiche

I combustibili fossili in forma solida(carbone), liquida(petrolio) e gassosa (gas naturale) .

Fonti energetiche non rinnovabili : acqua, luce e calore del sole, vento , biomasse, calore della terra .

Nucleare. Esempi e Paesi produttori.

Indice di qualità dell' aria . Come si misura ?

Percentuali di O3 ,NO2,SO2,CO-PM10 e PM2.5.

Differenze tra la qualità dell' aria tra Menaggio e Milano .

Ottima- Molto buona-

Buona- Discreta-Acceptabile -Mediocre-Scadente Inquinata-Molto inquinata e Pessima.La Pianura Padana è tra le aree più inquinate dell'Europa centro-occidentale, ma perché lo è così tanto?

Geografia e conflitti del mondo contemporaneo

Attualità

Crisi energetica in Italia e in Europa, conseguenze e cause. Da quali Paesi l' Italia importa energia?


Qualità della vita e qualità dell' aria.

Termini utilizzati in geografia fisica

Lessico specifico

EVENTUALI ARGOMENTI DI EDUCAZIONE CIVICA TRATTATI

- *Il rispetto delle regole nel lavoro di gruppo: armonia e collaborazione nel cooperative learning.*
Valorizzazione delle capacità dei singoli.

Sistema di gestione per la Qualità UNI EN ISO 9001:2015	Modulo lavoro	Pagina 3 di 3	I. I. S.S. "E VANONI" MENAGGIO 
	Allegato ML 2-08 PROGRAMMA SVOLTO	Versione 10 aprile 2024	

- La teoria delle finestre rotte e della tolleranza zero .

EVENTUALI ARGOMENTI DEL CURRICOLO DIGITALE TRATTATI

- Conosciamo tutti gli Stati Europei e le loro capitali . Saper Localizzare e raccogliere dati su carta muta interattiva.
 Il ruolo della città capitale .
 L' Unione Europea , definizione , Stati Membri , Membri che non usano l' euro e Stati candidati .

EVENTUALI ARGOMENTI INERENTI LE ATTIVITA' DI ORIENTAMENTO TRATTATI

Menaggio, _11/06/2024_____

FIRMA DEGLI ALUNNI

FIRMA DOCENTE

Adriano La Femina