


Sistema di gestione per la Qualità UNI EN ISO 9001:2015	Modulo lavoro	Pagina 1 di 3	I. I. S. S. " E VANONI" MENAGGIO 
	Allegato ML 2-08 PROGRAMMA SVOLTO		

ANNO SCOLASTICO	2022/2023
CLASSE	1 E
MATERIA	Geografia
DOCENTE	La Femina Adriano

ARGOMENTI SVOLTI IN DIDATTICA DIGITALE INTEGRATA

Strumenti della Geografia

Gli strumenti della geografia. Che cosa studia la geografia, le carte geografiche tradizionali, l'orientamento, la statistica e i grafici, i dati visibili, tabelle, indicatori demografici ed economici. Meridiani, paralleli, latitudine e longitudine, le coordinate geografiche, i fusi orari, il clima in base alla distanza dall'equatore, emisferi e tropici.

I Flussi migratori

Differenza tra emigrazione e immigrazione. Perché si emigra? La doppia assenza, i rischi.

Le diverse tipologie di migranti: Profughi, rifugiati, clandestini e irregolari, Il permesso di soggiorno e il visto d'ingresso.

Cause, esempi pratici e spunti di riflessione dal locale al globale, nazionali e internazionali.

Immagini proiettate riguardo la tematica dell'emigrazione in Europa. Gli immigrati, centri clandestini, rotte e arrivi.

Film, documentario sul tema dell'immigrazione dal titolo "Quando sei nato non puoi più nasconderti". Spunti di riflessione e dibattito costruttivo.

L' Italia e le forme di governo degli Stati Europei

L' Italia, forma di governo aspetti fisici e politici. Le regioni a statuto autonomo e a statuto ordinario. Le monarchie assolute, costituzionali e parlamentari presenti in Europa. Le repubbliche presidenziali, semipresidenziali e parlamentari presenti nel continente europeo. Casi ed esempi pratici. Localizzazione degli Stati su carta geografica presente in classe.

Il tempo meteorologico e il clima

La differenza tra il tempo meteorologico e clima.

La differenza tra escursione termica giornaliera e annuale. Esempi di alcuni record di località italiane. Esempi pratici di alcuni comuni locali.

L'Economia e la politica

L'economia europea

I settori economici: primario-secondario-terziario e terziario avanzato o quaternario.

Gli indicatori economici: il prodotto interno lordo;

il prodotto interno lordo pro-capite;

il reddito nazionale;

il reddito nazionale pro-capite;

il prodotto nazionale lordo;

L' Unione Europea


Definizione, Stati membri, frontiere, la comunità economica Europea prima dell'U.E. Paesi membri che non adottano l'Euro, Stati europei non membri dell'U.E. che utilizzano l'euro, Paesi candidati per l'ingresso in Unione Europea. Requisiti per l'ingresso in U.E. Esempi, classificazioni e localizzazione di alcune stati su carta geografica dell'Europa esposta in classe.

Il continente Europeo:

Europa, continente a se, estremità del supercontinente euroasiatico o una delle parti del supercontinente Eurafasia?

Elementi e fattori economici, politici e storici- culturali che considerano l' Europa un continente.

Le relazioni verticali e orizzontali

Sistema di gestione per la Qualità UNI EN ISO 9001:2015	Modulo lavoro	Pagina 2 di 3	I. I. S.S. "E. VANONI" MENAGGIO
	Allegato ML 2-08 PROGRAMMA SVOLTO	Versione 05 aprile 2023	

Lo spazio geografico e lo spazio economico. Determinismo ambientale e possibilismo geografico.

Gli insiemi regionali

Il Paesi Alpini e il Benelux, i Paesi Scandinavi, i paesi dell'Europa Orientale e Sud-Orientale, i Paesi Mediterranei e Caucasic. Gli Stati dell' Europa occidentale e meridionale. Localizzazione, aspetti fisici e politici su carta geografica su scala 1:5000.000. Stati isole presenti in Europa, stati chiamati come il nome della loro capitale. Le capitali dei paesi europei, aspetti demografici e culturali. Stati senza sbocco al mare.

Concetto Stato- Nazione, impronta dell' uomo nello spazio Europeo.

I popoli del Regno Unito (Scozzesi, Irlandesi, Inglesi e Gallesi) , il caso della Catalogna. La Differenza tra Stato e nazione. Popoli senza Stato presenti in Europa (Curdi, Sinti e Rom) .

Gli ambienti europei

Aspetti dell' Europa fisica e politica . I paesaggi tradizionali in Europa e in Italia , l' Europa del Nord , l' area atlantica, continentale ,alpina e mediterranea. I paesaggi tradizionali in Europa e in Italia.

Le Culture degli europei

I caratteri comuni della cultura europea

Le lingue parlate in Europa , un mosaico di lingue

Elenco studio e classificazione delle lingue neolatine, germaniche, slave, baltiche, celtiche, uralo-altaiche. Il gruppo illirico (albanese) ed ellenico (greco). Distribuzione delle lingue negli Stati europei e dei dialetti nelle regioni italiane. Lettura della carta linguistica. Le religioni in Italia, Spagna, Portogallo, Germania, Paesi Slavi , Regno Unito , Turchia e Area Balcanica.

Le religioni in Europa, lingue e religioni in Italia.

Geostoria dello spazio europeo

Un continente aperto. L'Europa antica: l'eredità dei Greci e dei Romani, l'Europa medievale.

La frattura tra ovest ed est

L'Europa moderna: la supremazia mondiale

L'Europa continentale: un predominio perduto

La popolazione Europea

Cosa studia la demografia?

Gli otto paesi più popolati (Russia, Germania, Regno Unito, Francia, Italia, Spagna Ucraina e Polonia).

La densità della popolazione. Le aree urbane, le aree meno popolate e montane in prossimità delle Alpi, Pirenei e Carpazi.

Quali sono i fattori della crescita urbana?

Le megalopoli. I nuclei urbani.

Definizioni e aspetti riguardo metropoli, città, comuni, paesi, villaggi, borghi e borgate presenti in Italia e Europa.


Aspetti demografici, la crescita zero. Perché calano le nascite?

L' Italia, il secondo Paese più vecchio al mondo dopo il Giappone.

Paesi transcontinentali

Stati tra Asia-Europa(Grecia, Russia, Kazakistan,Turchia,Azerbaigian, Georgia),tra America-Europa (Danimarca, Islanda,

Portogallo),tra Europa e Africa (Italia e Portogallo).

Sistema di gestione per la Qualità UNI EN ISO 9001:2015	Modulo lavoro	Pagina 3 di 3	I. I. S.S. "E. VANONI" MENAGGIO
	Allegato ML 2-08 PROGRAMMA SVOLTO	Versione 05 aprile 2023	

Paesi e territori d' oltremare degli Stati europei

Territori dipendenti dalla Francia, Regno Unito , Danimarca e Paesi Bassi. Le regioni ultraperiferiche del Portogallo e della Spagna.

Il Commonwealth delle nazioni

Lista dei Paesi aderenti , Repubbliche , Reami e Nazioni aventi una propria monarchia .

Europa e conflitti

Dal blocco atlantico al blocco sovietico .

Gli stati europei nati dopo la frantumazione dell' Urss (Russia, Ucraina, Bielorussia, Moldavia, Armenia , Georgia, Estonia, Lituania, Lettonia) , nell' ex Jugoslavia(Slovenia, Croazia, Serbia, Montenegro, Bosnia Erzegovina, Macedonia del Nord, Kosovo) e la divisione della Cecoslovacchia(Repubblica Ceca e Slovacchia).
Attualità : la crisi e il conflitto tra Russia e Ucraina.

Quali i motivi ? Quali le conseguenze?

Il rapporto diplomatico tra i paesi dell' Europa orientale e l' Unione Europea.

Il ruolo della città capitale

Localizzazione di tutte le 50 capitali degli stati europei.

Spazio Schengen

Visualizzazione attraverso carta tematica.

I 4 motori dell' Europa

Lombardia, Baden-Württemberg,

Rodano-Alpi e Catalogna. Le differenze tra impresa, azienda, industria e ditta.

Diffusione delle piccole e medie imprese nell' Unione Europea.

La Terra è un geosistema

L' Atmosfera e i suoi strati (troposfera, stratosfera, mesosfera, termosfera e esosfera) .L' idrosfera (mari, laghi e fiumi). La geosfera (crosta, mantello e nucleo). La struttura interna della terra e le sue discontinuità.

Osservazione diretta attraverso un video ideato da un geologo. Lo studio delle onde sismiche.

Geografia e malattie

L' accesso alla sanità fra i Paesi ricchi e quelli poveri. Lettura delle mappe della diffusione delle malattie.


Stati europei per aspettativa di vita. Numero dei medici per abitanti.

Attualità

Crisi energetica in Italia e in Europa, conseguenze e cause. Da quali Paesi l' Italia importa energia?

Termini utilizzati in geografia fisica

Lessico specifico

Sistema di gestione per la Qualità UNI EN ISO 9001:2015	Modulo lavoro	Pagina 4 di 3	I. I. S.S. "E. VANONI" MENAGGIO
	Allegato ML 2-08 PROGRAMMA SVOLTO	Versione 05 aprile 2023	

EVENTUALI ARGOMENTI DI EDUCAZIONE CIVICA / CURRICOLO DIGITALE TRATTATI

La teoria delle finestre rotte e della tolleranza zero applicata al tabagismo .

Stati per consumo annuale pro capite di sigarette di tabacco e dati OMS.

A quanto ammonta il numero totale di fumatori di sigarette di tabacco nel mondo ? Secondo i dati statistici fumano di più gli individui di sesso maschile o femminile?

In quali Paesi di fuma di più o di meno ? Quale il motivo? Dati Eurostat.

Tabacco e monopolio di stato .Il contrabbando di sigarette.

Le politiche antifumo adottate con successo negli Stati Uniti e in Australia.

Prova pratica sugli argomenti precedentemente trattati .

Spunti di riflessione e dibattito.

Documentario Rai Scuola "Lezioni di sogni" dedicato all' educazione civica nei contesti scolastici per il rispetto delle regole e del dissociarsi dai cattivi esempi. Analisi associata e dedicata anche alla tematica del Tabagismo. Analisi, spunti di riflessione e dibattito.

Sensibilizzazione sull'impatto del tabagismo e delle malattie a esso connesse attraverso l' ultimo documentario Rai scuola , approfondimenti e dibattiti.


I Centri Antifumo in Italia: cosa sono e perchè sono stati istituiti? Spunti di riflessione e dibattiti. Convenzione per la lotta al tabagismo approvata nel Maggio 2003 a Ginevra sotto gli auspici dell'Organizzazione Mondiale della Sanità.

Curricolo digitale verticale :- L' EUROPA: gli stati, le capitali e le bandiere attraverso carte mute proiettate digitalmente attraverso la LIM. Esercitazione, localizzazione e descrizione delle città esaminate.

Curricolo digitale- verticale : I paesi transcontinentali : stati che si trovano sia in Europa che in Asia(Russia, Turchia, Azerbaigian, Grecia, Georgia e Kazakistan).

Stati che si trovano a cavallo tra Europa e America: Danimarca (Groenlandia) , Portogallo (Azzorre) , l' Islanda.

Stati posti tra Europa e Africa (Italia, Portogallo) .La localizzazione degli Stati europei.

Sistema di gestione per la Qualità UNI EN ISO 9001:2015	Modulo lavoro	Pagina 5 di 3	I. I. S.S. "E. VANONI" MENAGGIO
	Allegato ML 2-08 PROGRAMMA SVOLTO	Versione 05 aprile 2023	

I paesi Alpini , Scandinavi, Baltici, dell' Europa dell' est, Balcanici, mediterranei, dell' Europa sud orientale, dell' Europa Orientale e il Benelux. Paesi europei isola totalmente circondati dal mare . Lettura della carta politica interattiva e attraverso immagini satellitari.

Menaggio, _____ 02/06/2023

FIRMA DEGLI ALUNNI

FIRMA DOCENTE

_____Adriano La Femina_____